



# Gletscherinfo

HINTERTUXER GLETSCHER 2025/26



[hintertuxergletscher.at](https://hintertuxergletscher.at)

AUF 3.250 M SCHLÄGT DEIN



GARANTIERT HÖHER





# Gratis Bergbahnticket\* für Kids unter 10 Jahren

Hintertuxer Gletscher | Eggalm | Finkenberg

\* gilt nur für Fußgängertickets



FASCINATION GLETSCHER	FASCINATION GLACIER	3
DER SOMMER FÜR FAMILIEN & AKTIVE	SUMMER FOR FAMILIES & ACTIVES	17
WINTERTUX = HINTERTUX	HOME OF WINTER	33
DER GENUSSGLETSCHER	CULINARY GLACIER DELIGHTS	47
EVENTS	EVENTS	55
WISSENSWERTES	USEFUL INFORMATION	61

-  möglich bei Sonne  
possible on sunny days
-  Restaurant  
restaurant
-  wichtige Information  
important information
-  möglich an bewölkten Tagen  
possible on cloudy days
-  möglich mit Kinderwagen  
possible with prams
-  Kleidung  
Clothing
-  möglich bei Regen  
possible on rainy days
-  Öffnungszeiten, Uhrzeit  
Opening hours, time
-  Treffpunkt, Ortschaft  
Meeting point, town

# Faszination GLETSCHER



FASCINATION GLACIER

3.250 M

# Luis'

## GLETSCHER-FLOHPARK

GLACIER BUG PARK



Lust auf eine Schneeballschlacht in kurzen Hosen und auf Snowtubing? Am Hintertuxer Gletscher ist der Sommer ECHT COOL, nur hier erlebst du Sommer und Winter an einem Urlaubstag. Freu' dich auf Gletscherfloh Luis und all seine Familienabenteuer zwischen 1.500 m und 3.250 m. Neben Schneespaß im Sommer gibt es vieles zu erleben!

How about a snowball fight in shorts or some snowtubing? On the Hintertux Glacier, summer is seriously COOL! Nowhere else can you enjoy winter and summer in one day. Meet glacier bug Luis and join him on exciting family adventures between 1,500 and 3,250 meters above sea level. From snow fun to mountain magic – there's so much waiting to be discovered!



**Gefrorene Wand, Bergstation Gletscherbus 3 (3.250 m)**  
Gefrorene Wand, Top Station Glacier Bus 3 (3,250 m)



Alle Kinder unter 10 Jahren fahren mit unserem gratis Bergbahn-Wanderticket kostenlos auf 3.250 m! Die Auffahrt zum Gletscherflohpark lässt sich perfekt mit dem Besuch der Panoramaterasse oder des Natur Eis Palasts kombinieren.

All children under the age of 10 can ride up to 3,250 m free of charge with our childrens' hiking ticket for the cable car! The Glacier Bug Park can be perfectly combined with a visit to the Panorama Terrace or a tour at the Nature's Ice Palace.



Sonnenbrille, Sonnencreme, gutes Schuhwerk  
sunglasses, sun cream, sturdy shoes



JULI BIS SEPTEMBER | JULY TO SEPTEMBER



3.250 M

# Natur Eis PALAST

NATURE'S ICE PALACE



Die Wunderwelt aus Eis befindet sich rund 30 m unterhalb der Skipiste, ist ganzjährig geöffnet und ein unvergessliches Erlebnis für die ganze Familie. Das Naturjuwel wurde durch Zufall von Roman Erler 2007 entdeckt. Im Zuge der Touren kann man u.a. über 10 m lange Eiszapfen, glitzernde Eiskristalle und sogar über einen Eissees tiefe im Bauch des Hintertuxer Gletschers staunen.

The wonder world of ice is located about 30 m below the ski slope, is open all year round and is an unforgettable experience for the whole family. The natural jewel was discovered by accident by Roman Erler in 2007. In the course of the tours, you can marvel at 10-meter-long icicles, glittering ice crystals and even an ice lake deep in the belly of the Hintertux Glacier.



**Natur Eis Palast Büro, Bergstation Gletscherbus 3 (3.250 m)**  
Nature's Ice Palace office, Top Station Gletscherbus 3 (3,250 m)



## ERWEITERTE BASIS TOUR MIT BOOTSFAHRT

Tägliche Führungen stündlich von 10:30 – 14:30 Uhr  
(Änderungen vorbehalten)

Dauer: 70 min

Garantierter Zutritt mit Online-Ticket ([www.natureispalast.info](http://www.natureispalast.info))

## EXTENDED TOUR WITH BOAT RIDE

Daily every hour from 10:30 a.m. – 2:30 p.m.

Duration: 70 minutes

Guaranteed access with online ticket ([www.natureispalast.info](http://www.natureispalast.info))

## SPEZIALTOUREN UND CHALLENGES (nur auf Voranmeldung)

Stand Up Paddling, Fototouren, Couple/Family Adventure Tour, wissenschaftliche Führungen, Kajak, Eisklettern, Eisschwimmen und ein Abstieg in den Weltrekordschacht

## SPECIAL TOURS AND CHALLENGES (on advance reservation)

Stand up paddling, exclusive photo tours, Couple/Family Adventure tour, scientific tours, kayaking, ice climbing, ice swimming and the descent into the world record ice shaft



## ERWEITERTE BASIS TOUR MIT BOOTSFAHRT:

**Erwachsene € 39,00 | Kinder von 6-14 Jahren € 15,00**  
EXTENDED TOUR WITH BOAT RIDE:

Adults: € 39.00 | children from 6 to 14 years: € 15.00



**Gute körperliche Verfassung, Kinder: Zutritt ab 6 Jahren**

Good physical condition, children: admission from 6 years



**GANZJÄHRIG | ALL YEAR**





3.250 M

# Panorama TERRASSE

PANORAMA TERRACE



Die Panoramaterrasse liegt auf stolzen 3.250 m und ist doch ganz ohne Anstrengung für jedermann erreichbar. Man schwebt u.a. mit der höchstgelegenen Zweiseilumlaufbahn der Welt auf die großzügige Aussichtsplattform. Hier oben darf das Erinnerungsfoto vor mächtigen Berggiganten nicht fehlen! Auch ist die Panoramaterrasse ein einzigartiger Platz,

um die Frage aller Fragen zu stellen: Trau dich' & sag „JA“ auf 3.250 m. Sende einfach eine E-Mail an [marketing@hintertuxergletscher.at](mailto:marketing@hintertuxergletscher.at) und wir unterstützen dich bei deinem Heiratsantrag.

The Panorama Terrace is located at an impressive 3,250 metres above sea level and is easily accessible for everybody. The



ascend with the „Gletscherbus 3“ gondola, the highest double cable car, is an experience in itself! Don't forget to take a unique picture of the breathtaking view. Also, the Panorama Terrace is a unique place to ask the

question of all questions: Dare' & say „YES“ at 3,250 m. Just send an email to [marketing@hintertuxergletscher.at](mailto:marketing@hintertuxergletscher.at) and we support you with your proposal.



**Gefrorene Wand, Bergstation Gletscherbus 3 (3.250 m)**  
Gefrorene Wand, Top Station Glacier Bus 3 (3,250 m)



Bring dein mitgebrachtes Liebesschloss auf der Panoramaterrasse an und besiegle ewige Freundschaft oder ewige Liebe auf 3.250 m. Hier oben ist der perfekte Platz, um Herzen höher schlagen zu lassen.

In order to celebrate eternal friendship or eternal love at 3,250 m, please bring a love lock with you up to the Panorama Terrace. Up here is the perfect place to make hearts beat faster!



GANZJÄHRIG | ALL YEAR



2.530 M

# Naturdenkmal

## SPANNAGELHÖHLE

NATURAL MONUMENT SPANNAGEL CAVE



Die einzige Marmorhöhle der Zentralalpen ist ganzjährig wetterunabhängig im Rahmen einer geführten Tour erkundbar. Von den Höhlenführern erfährt man alles Wissenswerte über die Höhle. Gäste sind stets beeindruckt vom weitläufigen Höhlensystem hier am Hintertuxer Gletscher.

The only marble cave in the Central Alps is open all year regardless of the weather and can be explored on a guided tour. The cave guides will tell you everything you need to know about this cave. Visitors are always impressed about the spacious cave system here at Hintertux Glacier.



Auffahrt bis Tuxer Fernerhaus (2.660 m);  
10 Gehminuten zur Spannagelhöhle am Spannagelhaus  
Ascent to Tuxer Fernerhaus (2,660 m); 10 minutes walk  
to the Spannagel Cave near the Spannagelhaus



### SCHAUHÖHLENFÜHRUNG

(dauert ca. 60 min) nähere Informationen zu Führungen und Öffnungszeiten unter [www.spannagelhoehle.at](http://www.spannagelhoehle.at)

### TREKKINGFÜHRUNG

Höhlentrekking auf Voranmeldung

### SHOW CAVE TOUR

(lasts approx. 60 min)  
more information on guided tours and  
opening hours: [www.spannagelhoehle.at](http://www.spannagelhoehle.at)

### TREKKING TOUR:

Cave trekking tours on advance booking

Für die Spannagelhöhle gilt: Kinder ab 6 Jahren und  
einer Mindestgröße von 1,20 m

The following applies to the Spannagel Cave: Children from 6 years  
and a minimum height of 1.20 m



Schauhöhle Erw. € 22,50 | Erw. mit Gästekarte oder Zillertal  
Activcard € 20,00 | Kinder ab 6 bis 14 Jahre € 14,00  
Show cave adults € 22.50, adults with guest card or Zillertal  
Activcard € 20.00; children from 6 to 14 years € 14.00



Festes Schuhwerk, warme Kleidung  
Sturdy shoes, warm clothes

### WICHTIG: KEINE PLATZANGST

IMPORTANT: NO CLAUSTROPHOBIA



GANZJÄHRIG | ALL YEAR



Familie Anfang | +43/5287/87251 | [www.spannagelhoehle.at](http://www.spannagelhoehle.at)

2.530 M

# HÖHLISCH-FEURIGE Gletschertour

FIERY CAVE TOUR



Diese Tour wird von Ende Dezember bis April angeboten und verspricht drei Gletscherhighlights an einem Tag. Beginnend mit einer einstündigen Erkundung der Spannagelschauhöhle in Begleitung eines ausgebildeten Höhlenführers, geht es im Anschluss zur Einker ins geschichtsträchtige Spannagelhaus, wo das feurige Fleischfondue serviert wird.

Den krönenden Abschluss bildet die Rückfahrt mit dem 600 PS starken Pistenbully zum Tuxer Fernerhaus.

From the end of December until April you have the chance to experience three highlights of Hintertux Glacier in just one day on this tour. Starting with a one hour tour through the Spannagel Cave guided by an ex-



perienced cave guide, the tour continues with meat fondue at the historic Spannagelhaus. The crowning finale is the return trip to the Tuxer Fernerhaus with the 600 hp snowcat.



**Auffahrt bis Tuxer Fernerhaus (2.660 m);  
10 Gehminuten zur Spannagelhöhle am Spannagelhaus**  
Ascent to Tuxer Fernerhaus (2,660 m); 10 minutes walk  
to the Spannagel Cave near the Spannagelhaus



#### FÜR DIE SPANNAGELHÖHLE GILT:

Kinder ab 6 Jahren und einer Mindestgröße von 1,20 m;

#### WICHTIG: KEINE PLATZANGST

SPANNAGEL CAVE: Children from 6 years: minimum height: 1,20 m;  
IMPORTANT: NO CLAUSTROPHOBIA

#### DAS FONDUE IM SPANNAGELHAUS UMFASST:

Kräftige Fleischbrühe, diverse Fleischsorten, Pommes, Knoblauchbrot, verschiedene Saucen und Dips

SPANNAGELHAUS: The Fondue includes: Beef broth with beef, chicken and pork meat, French fries, homemade garlic bread, dips and sauces



Erwachsene: € 65,00 | Kinder (6-14 Jahre): € 40,00  
Exkl. Bergbahnticket und Getränke im Spannagelhaus.  
Adults: € 65.00 | Children (6-14 years): € 40.00  
Excl. lift pass, or drinks at Spannagelhaus.



**Warme, bequeme Kleidung; festes, hohes Schuhwerk.**  
(Schuhwerk kann vor Ort geliehen werden)  
Warm, comfortable clothes, sturdy shoes (skiers can rent sturdy shoes at the Spannagel Cave)



**DEZEMBER BIS APRIL | DECEMBER TO APRIL**



Weitere Informationen und Termine unter | Detailed information & dates:  
[www.hintertuxergletscher.at](http://www.hintertuxergletscher.at)



3.250 M

# Gletscher FÜHRUNG GUIDED GLACIER HIKE



© Thomas Pfister

Gletscher sind und bleiben eine Naturattraktion der ganz besonderen Art. Besonders im Sommer sind die Phänomene des Gletschers gut zu sehen. Der Klimawandel fordert seinen Tribut und lässt alle Alpengletscher schmelzen. Wie war die Situation in diesem Frühjahr? Warum spielt auch der Saharand auf den Gletschern eine große Rolle? Unser Naturparkführer erklärt die gut sichtbaren Phänomene des Gletschers wie Gletscherspalten, Moränen, etc.

und blickt zurück bis in die Eiszeit. Von den Aussichtsplattformen beobachten wir die Phänomene und fahren mit dem Gletscherbus 3 bis zum höchsten Punkt im Skigebiet.

Glaciers are fascinating, no matter when you take a tour on the glacier you will always discover something new. During summer time the individualities of the glacier can be seen especially well. Climate change takes its toll on the glacier. All glaciers in



the alps are melting. In this tour you will learn how the current situation on the glacier is as well as other interesting insights like the effect of Sahara sand on the melting process. Our nature park guide explains the glacier

and its unique phenomena like ice crevices, moraines, glacial polish and much more. From the observation decks you have the best overview and the chance to go to the top of the mountain with the Gletscherbus 3.



**Vorplatz Tuxer Fernerhaus (2.660 m);  
At the Tuxer Fernerhaus forecourt (2,660 m)**



**Erwachsene: € 15,00 | Kinder: € 7,50  
(7-14 Jahre); Für Gäste der Naturpark-Partnerbetriebe & Naturpark-Mitglieder kostenlos! Für die Auffahrt mit der Bergbahn wird das Panoramaticket „Faszination Eis“ benötigt!  
Buchungen unter [www.myzillertal.at](http://www.myzillertal.at)  
adults: € 15.00, children: € 7.50 (7-14 years); Free for guests of partner enterprises and nature park members. In order to get to starting point you need the Panoramic ticket „Fascination Ice“!  
Booking: [www.myzillertal.at](http://www.myzillertal.at)**



**sehr leicht; keine besonderen Wanderkenntnisse notwendig;  
Ideal für Kinder ab 7 Jahren  
very easy; ideal for children from the age of 7**



**jeden Donnerstag von 05.06. – 25.09.2025 jeweils  
um 10:00 Uhr und 12:00 Uhr; Teilnehmerzahl:  
Maximal 12, Dauer ca. 1 Std.  
On advance reservation, every Thursday from  
June 5<sup>th</sup> to September 25<sup>th</sup>, 2025 at 10 a.m.  
and 12 p.m., Max. number of participants:  
12, duration approx. 1 hour**



Hochgebirgs-Naturpark Zillertaler Alpen  
+43/5286/52181 | [info@naturpark-zillertal.at](mailto:info@naturpark-zillertal.at) | [www.naturpark-zillertal.at](http://www.naturpark-zillertal.at)



2.530 M

# SAGENHAFTE Gletschertour


FABULOUS GLACIER TOUR



Hochgebirgs-  
Naturpark  
Zillertaler Alpen



AB 6 JAHREN • FROM 6 YEARS • AB 6 JAHREN • FROM 6 YEARS •  
**Tipp**



Im Rahmen dieser geführten (Familien-) Tour tauchen wir ein in die SAGENhafte Welt des Gletschers und begeben uns auf Spurensuche des „Tuxer Riesen“. Wir besuchen Sagenschauplätze und tauchen bis in die Spannagelhöhle ein, welche der Riese der Sage nach gegraben haben soll. Die Tour endet auf 3.250 m mit Blick auf den Hintertuxer Gletscher, ein Riese aus Schnee und Eis.

As part of this guided (family) tour, we immerse ourselves in the legendary world of the glacier and search for traces of the 'Tux Giant'. We visit legendary sites and explore the Spannagel Cave, which the giant is said to have dug. The tour ends at 3,250 metres with a view of the Hintertux Glacier, a giant of snow and ice.



**Treffpunkt: 09:45 Uhr an der Talstation in Hintertux**  
Meeting point: 9.45 a.m. at the valley station in Hintertux



**Die Tour findet nur in deutscher Sprache statt.**  
The tour is only held in German.



**JEWELNS DIENSTAGS IM JULI UND AUGUST**  
EVERY TUESDAY IN JULY AND AUGUST



FÜR  
*Familien*  
UND AKTIVE



FOR FAMILIES & ACTIVES

2.100 M

# Luis'

## GLETSCHERFLOHSAFARI

GLACIER BUG SAFARI



Bei Luis' Gletscherflohsafari geht's auf Spurensuche: Knifflige Rätselfragen, spannende Entdeckungen zum Thema Gletscher und jede Menge Spaß erwarten kleine Forscher rund um das Wandergebiet Sommerbergalm. Einfach die passende Entdeckerkarte an der Talstation in Hintertux abholen und los geht's - und wer alle Rätsel löst, erhält am Ende im Restaurant Sommerbergalm eine tolle Überraschung!

Luis' Glacier Bug Safari takes you on a search for clues: tricky riddles, exciting discoveries on the subject of glaciers and lots of fun await little explorers around the Sommerbergalm hiking area. Get your discovery map at the valley station in Hintertux and let's go - whoever solves all the puzzles will receive a great surprise at the Sommerbergalm restaurant!



**Wandergebiet Sommerberg, Bergstation Gletscherbus 1 (2.100 m)**  
Sommerberg Hiking Area, Top Station Gletscherbus 1 (2,100 m)



**Tipp:** Die Gletscherflohsafari lässt sich wunderbar mit der Luis' Kugelsafari kombinieren!

**Tip:** The Glacier Bug Safari can be wonderfully combined with Luis' Marble Run Safari!



**Kinder unter 10 Jahren fahren mit unserem gratis Bergbahn-Wanderticket nicht nur kostenlos bis zur Gletscherflohsafari, sondern auch bis zum Gletscherflohpark auf 3.250 m!**  
All children under the age of 10 can ride up to the Glacier Bug Safari and even to the Glacier Bug Park at 3,250 m free of charge with our childrens' hiking ticket for the cable car!



**CA. MITTE JUNI BIS ENDE SEPTEMBER**  
APPROX. MID-JUNE TO END SEPTEMBER

# Luis'

## KUGELSAFARI

### MARBLE RUN SAFARI



Ob durch die Wellenbahn, das klingende Glockenspiel oder die enge Gletscherspalte – bei Luis' Kugelsafari kommen kleine Abenteurer auf drei spannenden Kugelbahnen voll auf ihre Kosten! Der Kugelweitsprung und der Kugelturm sorgen für zusätzlichen Spaß, und die Holzkugel mit dem Gletscherfloh Luis kann für 2,00 € an den Automaten gekauft und

als Souvenir mit nach Hause genommen werden.

No matter if you want to make your way along the wave course, ringing carillon or through the narrow crevasse - Luis' Marble Run Safari is guaranteed to keep you entertained, with three exciting ball tracks and a ball tower! Plenty of fun and action can be found here, especially at



the long ball jump where you can compete with friends and family and place bets on whose ball will make the longest leap!

The wooden ball with Luis the glacier bug can be bought for € 2.00 from the vending machines and taken home as a souvenir.



**Wandergebiet Sommerberg, Bergstation Gletscherbus 1 (2.100 m)**  
Sommerberg Hiking Area, Top Station Gletscherbus 1 (2.100 m)



**Tipp:** Die Kugelsafari lässt sich wunderbar mit der Luis' Gletscherfloh safari kombinieren!

**Tip:** The Marble Run Safari can be wonderfully combined with Luis' Glacier Bug Safari!



Kinder unter 10 Jahren fahren mit unserem gratis Bergbahn-Wanderticket nicht nur kostenlos bis zur Gletscherfloh safari, sondern auch bis zum Gletscherflohpark auf 3.250 m!

All children under the age of 10 can ride up to the Glacier Bug Safari and even to the Glacier Bug Park at 3,250 m free of charge with our childrens' hiking ticket for the cable car!



**CA. MITTE JUNI BIS ENDE SEPTEMBER**  
APPROX. MID-JUNE TO END SEPTEMBER



# Tux-Welten

## IM ÜBERBLICK

### AT A GLANCE

In den Tux-Welten wird die Natur zum Abenteuerspielplatz! Auf spielerische Art entdecken Familien hier die Vielfalt der Tiroler Bergwelt – vom ewigen Eis bis ins grüne Tal. Interaktive Spielstationen, Kletterelemente, Rutschen, Wasserspiele und kreative Rätsel laden Groß und Klein zum Mitmachen und Ent-






decken ein. Immer mit dabei: Gletscherfloh Luis, der neugierige Entdecker durch eine bunte Welt aus Spiel, Wissen und Bewegung begleitet.

Explore the Tux-Worlds, where nature becomes your playground! Families can explore the Tyrolean mountains in a playful way – from

glacier ice to lush green valleys. Interactive play stations, climbing frames, slides, water features and fun puzzles invite children and adults to join in. Glacier bug Luis guides curious explorers through a colourful world of play, learning and movement. Enjoy a day full of laughter, discovery and shared moments in the heart of the Alps.

### Die verschiedenen THEMENWELTEN

The different THEME WORLDS

-  Gletscherwelt | Glacier World
-  Wasserwelt | World of Water
-  Pflanzenwelt | Flora
-  Tierwelt | Animal World
-  Schluchtwelt | Canyon World





2.000 M

# Almspielerei

## EGGALM



Mit der Gondel geht es bequem auf 2.000 m Höhe. Sanft eingebettet in das Almgebiet befindet sich hier oben das familiäre, und mit viel Liebe zum Detail angelegte Ausflugsziel „Almspielerei“, wo sich Wasserspaß, Geschicklichkeit, Panorama und das Thema Alm vereinen. Während die einen den Wasserteich mit dem Spielfloß überqueren, üben sich andere auf der Slackline

oder vergnügen sich plantschend mit den diversen Wasserspielen. Nomen = Omen, denn auch die Almtiere aus Holz laden zum Spielen ein. Seit kurzem haben sich auch noch bunte Schwimmtenten in der Almspielerei niedergelassen. Deine Schwimmte kannst du um € 2,00 an der Talstation erwerben und als Souvenir mit nach Hause nehmen. Ente gut – alles gut!



The gondola takes you comfortably up to an altitude of 2,000 meters. Nestled gently within the alpine pastures, you'll find the charming and lovingly designed family-friendly destination „Almspielerei.“ Here, water fun, skill, breathtaking views, and the alpine theme come together. While some cross the water pond on a play raft, others practice their balan-

ce on the slackline or have fun splashing around at the various water games. True to its name, even wooden alpine animals invite visitors to play and enjoy themselves. Recently, colorful rubber ducks have also taken up residence in the Almspielerei. You can purchase your own rubber duck for € 2.00 at the valley station and take it home as a souvenir.



**Direkt an der Bergstation Eggalm auf 2.000 m**  
Directly at the Top Station Eggalm at 2,000 m



**19. JUNI BIS 12. OKTOBER 2025**  
JUNE 19<sup>TH</sup> TO OCTOBER 12<sup>TH</sup>, 2025



2.095 M

# Pepi's Kinderland

## FINKENBERG



Im und um den 8 m hohen Holzbären, namens Penken Pepi, befindet sich ein ECHT BÄRiger Spielplatz mit Rutschen, Niederseilgarten und Schaukeln. Pepi lädt dich ein, mit ihm auf Schnitzeljagd zu gehen und knifflige Rätsel zu lösen. ECHT BÄRig ist es am Penkenjoch auch für Eltern. Die umliegenden Sonnenterrassen laden zum Pausieren

und Genießen ein. Nirgendwo schmecken Topfenstrudel und Aperol so gut wie auf 2.095 m.

In and around the 8 metre high wooden bear, called Penken Pepi, there is a playground with slides, low ropes course and swings. Pepi invites you to go on a treasure hunt with him and solve tricky



puzzles. For all parents, the surrounding sun terraces and viewing points are perfect for taking a break and simply enjoying the surroundings.



**Auffahrt Finkenger Almabahn, Penkenjoch**  
Ascent with Finkenger Almabahn, Penkenjoch



**6. JUNI BIS 26. OKTOBER 2025**  
JUNE 6<sup>TH</sup> TO OCTOBER 26<sup>TH</sup>, 2025



# Wanderurlaub

## IM TUXERTAL

HIKING HOLIDAY IN THE TUX VALLEY



Mehr als 350 km Wanderwege gibt es in Tux-Finkenberg zu erwandern. Egal ob eine mehrtägige Wanderung, anspruchsvolle Touren, ein gemütlicher Spaziergang oder eine Nordic Walking-Runde – die Ferienregion Tux-Finkenberg bietet allen Naturliebhabern ausreichend Abwechslung. Modernste Bahnen erleichtern den Auf- oder Abstieg und machen so den

Wandertag entspannter. Auch für Familien und Kinderwagen gibt es ein vielfältiges Angebot an Wegen.

Over 350 km of hiking trails await you in Tux-Finkenberg. No matter if you opt for a multi-day hike, challenging tours, leisurely strolls or a Nordic walking session, Tux-Finkenberg holiday region impresses with plenty of



variety. State-of-the-art mountain lifts ease your ascent and descent, whisking you up to lofty heights in comfort. There is also a wide choice of hiking

trails for families with young children and prams.



### WASSERFALLWEG HINTERTUX

**HÖHENMETER:** 0 m  
**ALTITUDE:** 535 m  
**STRECKENLÄNGE:** 3 km  
**TRACK LENGTH:**  
**GEHZEIT GESAMT:** 2 h  
**WALKING TIME:**

Von der Sommerbergalm durch die „Waldeben“, umgeben von tosenden Wasserfällen, erlebst du entlang dieses Wanderweges wahre Naturwunder.

From the Sommerbergalm through the „Waldeben“ surrounded by thundering waterfalls, you will experience true natural wonders along this hiking trail.





# Bike

## URLAUB

### BIKE HOLIDAYS



(E-)Mountainbiker finden auf rund 150 km Mountainbike-Wegen die richtige Herausforderung und ein gutes Netz an Ladestationen. Weiters findet man in Tux-Finkenberg eine Vielzahl an Sportgeschäften mit Bikeverleih für Groß und Klein.

(E-)mountain bikers will find the perfect challenge on around 150 km of mountain bike trails in varying levels of difficulty and a good network of charging stations. Furthermore many sport shops in Tux-Finkenberg offer bike rental for kids, teens and adults.



### KOSTENLOSER BIKETRANSPORT

#### FREE BIKE TRANSPORT

Hintertuxer Gletscher - Sommerbergalm, Eggalm Bahnen, Finkenger Almbahnen.

Die ZILLERTAL ACTIVCARD ist der ideale Begleiter im Bikeurlaub! Mehr Infos zur Bonuskarte auf Seite 32.

The ZILLERTAL ACTIVCARD is the ideal companion for biking holidays! More information about the bonus card on page 32.

**MOUNTAINBIKE**  
**STRECKEN IM TUXERTAL**  
BIKE TRAILS IN TUXERTAL





# Zillertal

## ACTIVCARD

Die Zillertal Activcard ist der ideale Urlaubsbegleiter für alle, die unbegrenzte Mobilität mit Bergbahnen und dem öffentlichen Verkehr im ganzen Zillertal suchen. Gültig ist sie im Zeitraum von 29.05. – 26.10.2025.

**Familien-Special:** Beim Kauf von 2 Erwachsenenkarten (Eltern) fahren deren Kinder (bis Jahrgang 2010) gegen Ausweisvorlage gratis!

### Deine Vorteile auf einem Blick

- Täglich eine Berg- und Talfahrt mit einer der 10 Bergbahnen deiner Wahl inklusive unvergesslicher Bergerlebnisse im ganzen Zillertal
- Freier Eintritt in alle 6 Freischwimmbäder (täglich ein Besuch)
- Freie Benutzung der meisten öffentlichen Verkehrsmittel der Region (außer Dampfzug)
- Mind. 10% Ermäßigung bei zahlreichen Vorteilspartnern im Zillertal

The Zillertal Activcard is the ideal vacation companion for everyone who is looking for unlimited mobility with mountain railroads and public transport in the entire Zillertal. It is valid in the period from May 29<sup>th</sup> - October 26<sup>th</sup>, 2025.

**Family-special:** purchase two adult cards (parents), and your children (born in or after 2010) ride for free (ID must be shown)!

### Your advantages at a glance

- One cable car ride (up and down) per day on one of 10 cable cars - unforgettable mountain experiences in the entire Zillertal included
- Free entry to all six outdoor swimming pools (one visit per day)
- Free use of most of the region's public transport (excluding the steam train)
- At least 10% off at numerous discount partners in Zillertal

GÜLTIGKEITSDAUER PERIOD OF VALIDITY	ERWACHSENE ADULTS	KINDER CHILDREN
29.05. – 26.10.2025		2010 - 2018
3 Tage/Days	€ 92,00	€ 46,00
6 Tage/Days	€ 132,00	€ 66,00
9 Tage/Days	€ 179,00	€ 89,50
12 Tage/Days	€ 224,00	€ 112,50

Mehr Infos unter [www.zillertal.at](http://www.zillertal.at)

# Hintertux

## = WINTERTUX



HOME OF WINTER

# DIE Gletscherrunde

THE GLACIER CIRCUIT



UNSER TIPP FÜR DEN NÄCHSTEN WINTER  
• OUR TIP •  
**Tipp**

Mehr Skivergnügen an einem Tag geht nicht. Beginnend in Hintertux warten über 60 km Abfahrten aller Schwierigkeitsgrade und über 15.000 Höhenmeter darauf, in einer wunderschönen Runde durch die

Ski- & Gletscherwelt Zillertal 3000 erkundet zu werden. Die Gletscherrunde kann mit einem Tagesskipass vom Hintertuxer Gletscher oder mit dem Zillertaler Superskipass gefahren werden.



You simply can't have more ski fun than this in one day. Experience 60 km of diverse runs and more than 15,000 meters of altitude difference in only 1

day? It's all possible on the Glacier Circuit, that can be done with a day-ski-pass from Hintertux Glacier or with the Zillertaler Superskipass.



## GUIDING

In der Wintersaison wird einmal wöchentlich ein Guiding entlang der Gletscherrunde von der Skischule Tuxertal angeboten.  
During the winter season, the Tuxertal Ski School offers a guided tour of the glacier circuit once a week.

**MEHR INFOS**  
MORE INFORMATION



# Betterpark

## HINTERTUX



Der Betterpark Hintertux ist der höchste Freestyle-Spot Österreichs und punktet u.a. mit seiner Schneesicherheit. Bereits im September startet die lokale und internationale Szene im Betterpark Hintertux in die Herbstsaison. Nach der Winterpause startet der Freestyle Spot wieder von April bis Juni mit komplett neuem Setup in den Frühling.

The Betterpark Hintertux is the highest freestyle spot in Austria and one of the snowiest freestyle spots in the Alps. Already in September the local and international scene starts into the fall season at Betterpark Hintertux. After the winter break, Betterpark opens from April to June with a completely new setup.



03. - 05.10.2025: HINTERTUX PARK OPENING  
*Save the Date*



MITTE SEPT. BIS DEZ. 25 & APRIL BIS ANFANG JUNI 26  
MID-SEPT. TO DEC. 2025 & APRIL TO EARLY JUNE 26



# Pistenspass

## FÜR KLEIN UND GROSS

BIG FUN ON THE SLOPES FOR YOUNG AND OLD



Auch Spaß & Action kommen im Winter am Hintertuxer Gletscher und in der Ski- & Gletscherwelt Zillertal 3000 nicht zu kurz. Zahlreiche Spaßpisten machen den Skitag neben den normalen Abfahrten zu einem besonderen Erlebnis. Besonders im Familienskigebiet Sommerberg sorgen die Kids- und Funslope für garantierten Skispaß für Klein und Groß.

In winter, fun and action can also be enjoyed on the Hintertux Glacier and in the Ski- & Glacier World Zillertal 3000. Numerous fun slopes make the ski day a special experience in addition to the normal descents. Especially the Kids- and Funslope in the Sommerberg family ski area ensure lots of fun on the slopes.



### SKI- & GLETSCHERWELT ZILLERTAL 3000

Kidsslope Rastkogel  
FunRide Gerent  
FunRide Ahorn mit FamilyPark  
AlbertAdler Tour am Ahorn  
Albert's Penken Tour  
PenkenPark mit Funcross

### HINTERTUX

Kidsslope  
Funslope  
Betterpark Hintertux  
Flohpark Hintertux





# Winter

## WANDERN

### WINTERWALKING



Erlebe die romantische Winterstimmung im Tuxertal auf rund 68 km Winterwanderwegen zu Fuß und erwandere idyllische Plätze in der Ferienregion Tux-Finkenberg. Schweben mit unseren Seilbahnen bequem in die Höhe und beginne deine Winterwanderung ohne Anstrengung inmitten der verschneiten Berglandschaft!

Explore the charming winter landscape of Tuxertal on foot along the 68 km of winter hiking paths that lead to picturesque locations within the Tux-Finkenberg vacation area. Take our cable cars up into the air in comfort and start your winter hike effortlessly amidst the snow-covered mountain landscape!



### TOP 3 WINTERWANDERTIPPS

#### OUR TOP 3 WINTER HIKING PATHS

- Sommerberg-Bichlalm-Hintertux
- Eggalm-Tux-Lanersbach
- Finkenberg-Penkenjoch



# Langlaufen

CROSS-COUNTRY SKIING



Die hohe Schneesicherheit aufgrund der geographischen Lage der Ferienregion Tux-Finkenberg sorgt dafür, dass Langläufer und Skater in „W(H)intertux“ perfekt gespurte Loipen und Skatingspuren vorfinden.

Insgesamt 32 km Loipe (klassisch und Skatingspur) führen von Tux-Vorderlanersbach bis nach Madseit und ermöglichen

sowohl anspruchsvolle Sporteinheiten, als auch gemütliche Runden durch die verschneite, glitzernde Winterlandschaft.

High snow reliability due to the geographical location of the Tux-Finkenberg holiday region ensures that cross-country skiers and skaters will find perfectly groomed trails and skating tracks in 'W(H)intertux'.

A total of 32 km of cross country trails (ski runs and skating tracks) lead from Tux-Vorderlanersbach to Madseit and enable

both demanding sports units and leisurely laps through the snow-covered, glittering winter landscape.

**MEHR INFOS  
ZUM LANGLAUFEN IM TUXERTAL**  
MORE INFORMATION  
ABOUT CROSS-COUNTRY SKIING  
IN THE TUX VALLEY



# Rodeln

TOBOGGANING



Eine ausgelassene Rodelpartie auf einer der beleuchteten Rodelbahnen im Tuxertal darf in keinem Winter fehlen! Ob als lustiges Abenteuer mit der ganzen Familie oder auch als romantisches Erlebnis zu zweit - das Tuxertal auf der Rodel zu erkunden ist allemal ein spannendes Erlebnis!

Every winter holiday should include a thrilling tobogganing session on one of the lighted toboggan runs in the Tux Valley! Whether as a fun adventure with the whole family or as a romantic experience for couples - exploring the Tux Valley on the back of a toboggan is always an exciting experience!



*Typps*

- RODELBAHN BICHLALM
- RODELBAHN HÖLLENSTEINHÜTTE

**MEHR INFOS**

**ZUM RODELN IM TUXERTAL**

MORE INFORMATION

ABOUT TOBOGGANING IN THE TUX VALLEY







# AUS DER *Region*

FÜR UNSERE GÄSTE  
FROM THE REGION FOR OUR GUESTS

Es ist uns ein Anliegen, unsere Produkte für unsere Restaurants bei regionalen Lieferanten und Produzenten einzukaufen. Dadurch wird unsere regionale Landwirtschaft gefördert, Transportwege werden minimiert und die von uns gestellten hohen Qualitätsstandards erfüllt. Wir beziehen die gesamte Frischmilch aus dem Zillertal, Kartoffeln aus Tirol, Fleisch von Metzgereien aus dem Tal, Brot vom lokalen Bäcker, Getränke vom Lieferanten aus dem Tal, Bier aus dem Zillertal und Edelbrände aus Tux.

It is important to us to purchase the products we need for our restaurants from regional suppliers and producers. This promotes our regional agriculture, minimises transport routes and meets our high quality standards. We source all our fresh milk from the Zillertal, potatoes from Tyrol, meat from butchers in the valley, bread from local bakers, drinks from suppliers in the valley, beer from the Zillertal and spirits from Tux.



## DER *Genuss-* GLETSCHER



CULINARY GLACIER DELIGHTS



# Hütten

## & RESTAURANTS

### HUTS & RESTAURANTS



Neben perfekten Pisten und einmaligen Ausflugszielen kommt am Hintertuxer Gletscher auch der kulinarische Hochgenuss nicht zu kurz. Gemütliche Bergrestaurants und urige Hütten sorgen für den perfekten Einkehrschwung. Durch den hohen Einsatz an heimischen Produkten und dem damit verbundenen Regionsbewusstsein wurden unsere Betriebe außerdem mit dem „Bewusst Tirol“-Siegel ausgezeichnet.

In addition to perfect slopes and great excursion destinations, wonderful culinary experiences can also be enjoyed on the Hintertux Glacier. Traditional huts and inviting mountain restaurants provide the perfect place to stop for a bite to eat. Due to the high use of local products and the associated regional awareness, our businesses have also been awarded the „Bewusst Tirol“ seal.



#### Restaurant

**Tuxer Fernerhaus, 2.660 m**

Selbstbedienung | self-service  
365 Tage | 365 days-a-year

#### Panorama-Restaurant

**Sommerbergalm, 2.100 m**

Selbstbedienung | self-service  
365 Tage | 365 days-a-year

#### Wirtshaus

**am Tuxer Ferner, 2.660 m**

Mit Bedienung | with table service  
Ende Juni - Mai  
late June to May

#### Sommerberg

**Arena, 2.100 m**

Après-Ski Bar  
Oktober - April  
October to April



Reichhaltige Frühstückskarte  
Versatile breakfast menu

#### Restaurant Hochleger

**Sommerbergalm, 2.100 m**

Selbstbedienung | self-service  
Dezember - April  
December to April

#### Spannagelhaus, 2.530 m

Mit Bedienung | with table service  
November - April  
November to April



Schauküche mit wechselnden  
Spezialitätenwochen  
Show kitchen with different  
specialty weeks



Feuriges Fondue  
Fiery Fondue

Hier geht's zur Tischreservierung im Wirtshaus  
am Tuxer Ferner und im Spannagelhaus:  
Click here for table reservations at the Wirtshaus  
am Tuxer Ferner and the Spannagelhaus:



Weitere gemütliche Einkehrmöglichkeiten im Ski- und Wandergelände Hintertuxer Gletscher sind das **Tuxer Jochhaus** (Ende Juni – Mitte Oktober und Dezember – Ende April) und die **Gletscherhütte** (September – Juni).

Other cozy places to stop in the Hintertux Glacier ski and hiking area are the **Tuxer Jochhaus** (end of June to mid-October and December to end of April) and the **Gletscherhütte** (September to June).

# Genuss

## MIT AUSBLICK

ENJOYMENT WITH A VIEW



Sport, Natur und Genusskulinarik – der Hintertuxer Gletscher vereint all das auf einzigartige Weise. Ob Frühstück in luftiger Höhe, eine zünftige Jause zwischendurch, oder ein Picknick inmitten unberührter Natur – hier erlebt man unvergessliche Genussmomente mit spektakulärer Aussicht.

Sports, nature, and culinary delights – the Hintertux Glacier combines them all in a unique way. Whether it's breakfast at lofty heights, a hearty snack in between, or a picnic in the middle of untouched nature – unforgettable moments of indulgence await with breathtaking views.



## GONDELFRÜHSTÜCK

### GONDOLA BREAKFAST

**KLASSISCHES FRÜHSTÜCK**  
CLASSIC BREAKFAST  
max. 4 Personen / persons

**BAYERISCHES FRÜHSTÜCK**  
BAVARIAN BREAKFAST  
max. 6 Personen / persons

In der Frühstücksgondel der 10er Gefrorene Wand Bahn beginnt der Tag mit einer Auswahl an regionalen Spezialitäten: klassisch mit Zillertaler Bergkäse, Schinken, Powermüsli und Ei oder bayerisch mit Münchner Weißwürsten, Brezen und Erdinger Weißbier.

In the breakfast gondola of the 10er Gefrorene Wand Bahn, the day starts with a selection of regional specialties: classical breakfast with Zillertal mountain cheese, ham, power muesli and egg or Bavarian style with Munich white sausages, pretzels and Erdinger wheat beer.







## BRETTJAUSEN-GONDEL „BRETTJAUSEN“-GONDOLA

max. 4 Personen / persons

Nach einem aktiven Vormittag lädt die Brettjausen-Gondel zur Pause ein: Eine herzhafte Zillertaler Brettjause, im Gletschereis gekühltes Zillertal Bier und ein Gletscher-Schnapsl sorgen für die perfekte Stärkung.

After an active morning, the Brettjausen Gondola invites you to take a break: enjoy a hearty Zillertal snack board, Zillertal beer chilled in glacier ice, and a traditional 'Glacier Schnapsl' for the perfect refreshment.



## PICKNICK DELUXE PICNIC DELUXE

max. für 2 Erwachsene  
und 2 Kinder  
max. for 2 adults and  
2 children



Ob Weitentalwanderung, Gipfelsieg oder Kugelsafari – mit dem prall gefüllten Gletscher-Picknickrucksack erlebt ihr maximale Flexibilität. Genießt herzhaftes und süßes Spezialitäten an eurem Lieblingsplatz oder einem unserer neu errichteten Picknickplätzen mit Blick auf das 5\*-Gletscherpanorama. Auch eure vierbeinigen Begleiter kommen nicht zu kurz!

Whether it's a long-distance valley hike, a summit conquest or a glacier safari - with the bulging Glacier Picnic Backpack, you'll experience maximum flexibility. Enjoy savoury and sweet specialities at your favourite spot or one of our newly built picnic areas with a view of the 5\* glacier panorama. Your four-legged companions won't miss out either!





**Komm'** in unser *Team!*  
Gemeinsam bewegen wir Berge.

[hintertuxergletscher.at](http://hintertuxergletscher.at)

© Kay-Uwe Fischer

# Events

## AM BERG UND IM TAL



EVENTS ON- & OFF-PISTE





## HINTERTUX PARK OPENING

03.10. - 05.10.25

Das Hintertux Park Opening ist längst ein fester Bestandteil der Snowboard-Szene und markiert den offiziellen Startschuss in die neue Saison. Jedes Jahr versammelt sich die internationale Snowboard-Community im Tiroler Zillertal, um gemeinsam auf dem Berg sportliche Highlights zu erleben und den Saisonbeginn gebührend zu feiern.

### Mehr Infos:

More information:  
[hintertuxergletscher.at](http://hintertuxergletscher.at)



The Hintertux Park Opening has long been an integral part of the snowboard scene and marks the official start of the new season. Every year, the international snowboard community gathers in the Tyrolean Zillertal to experience sporting highlights together on the mountain and celebrate the start of the season in style.

© Kay-Uwe Fischer



## KÖLSCHE WOCHE

21.03. - 28.03.26

Wenn rheinische Lebensfreude auf Gletscher trifft, ist es Zeit für die legendäre Kölsche Woche in Hintertux! Eine ganze Woche lang sorgen original kölsche Bands für beste Stimmung und Karnevalsfeeling im Schnee. Der krönende Abschluss: das Hintertuxer Gletscher Open Air – das musikalische Highlight der Woche mit Bands wie Cat Ballou, Höhner und die Rabaue vor beeindruckender Bergkulisse!

### Mehr Infos:

More information:  
[hintertuxergletscher.at](http://hintertuxergletscher.at)



The 'Kölsche Woche' in Hintertux: where Rhenish 'joie de vivre' meets skiing fun on the glacier. For a whole week, original Cologne bands provide the best atmosphere and carnival feeling on snow. The crowning finale: the Hintertux Glacier Open Air - the musical highlight of the week with live acts such as Cat Ballou, Höhner and Rabaue in front of an impressive mountain backdrop!





## GLETSCHERFRÜHLING

### SPRINGTIME ON THE GLACIER

21.03. - 03.05.26

**Mehr Infos:**  
More information:  
[hintertuxergletscher.at](http://hintertuxergletscher.at)



Frühlingszeit ist Gletscherzeit! Wenn Wintertraum auf Frühlingsgefühle trifft, erlebt man am Hintertuxer Gletscher das Beste aus zwei Jahreszeiten: top Pistenverhältnisse bei 100% Schneegarantie und angenehme Temperaturen. Dazu sorgt ein buntes Eventprogramm abseits der Pisten für jede Menge gute Laune und Action!

Springtime on the glacier! When winter dreams meet spring fever, you can experience the best of both seasons on the Hintertux Glacier: top piste conditions with 100% guaranteed snow and pleasant temperatures. In addition, a colourful programme of off-piste events ensures plenty of fun and action!



## SKI & PARTY

**Mehr Infos:**  
More information:  
[hintertuxergletscher.at](http://hintertuxergletscher.at)



Zwischen Jänner und April verwandelt sich das Tuxertal zu einer großen Konzertbühne. Fünf Open Air Konzerte stehen zwischen Finkenberg und Hintertux auch 2026 auf dem Programm. DJ Ötzi, Christina Stürmer, Josh, The Sweet,... und viele weitere ließen in der Vergangenheit das Tuxertal beben.

With five outdoor concerts scheduled between Finkenberg and Hintertux in 2026, Tuxertal is transformed into a massive concert stage between January and April. DJ Ötzi, Christina Stürmer, Josh, The Sweet, and many more have made the Tuxertal tremble in the past.

Deine *Meinung*  
liegt uns am Herzen!



Gib uns *Feedback* zu deinem  
Tag am Hintertuxer Gletscher  
& **gewinne Bergbahntickets!**

© Domi Tauber

*Wissens*  
WERTES

USEFUL INFORMATION

# Tipps & INFOS



## BETRIEBSZEITEN OPERATING TIMES

08:15 Uhr - 16:30 Uhr  
365 Tage im Jahr  
08.15 a.m. to 04.30 p.m.  
365 days a year



**NOTFALLNUMMER**  
Emergency number  
**+43/5287/8510**  
**Allgemeine Notrufnummer**  
GENERAL EMERGENCY NUMBER  
**144**

## FÜR IHRE SICHERHEIT FOR YOUR SAFETY

Nur markierte Pisten sind sicher. Nie außerhalb der Absperrungen fahren! Gletschertouren sind nur auf gesicherten Pfaden oder in Begleitung eines Berg- oder Skiführers zu unternehmen. Wir sind mit dem Lawinensuchgerät RECCO ausgerüstet.  
Only marked slopes are safe. Never ski outside the barriers! Glacier tours should only be undertaken on secured paths or accompanied by a mountain or ski guide. We are equipped with the RECCO avalanche transceiver.

## LIVE-CAMS

Panoramakamera an der Gefrorenen Wand: **hintertux.panomax.com**  
3 Mal im Skigebiet: Panoramabilder vom Hintertuxer Gletscher (2.100 m – 2.660 m – 3.250 m) täglich im ORF, 3SAT, ServusTV, münchen.tv, BR. Im Kabel-TV im gesamten Zillertal und auf **www.hintertuxergletscher.at**, **www.tux.at**  
panorama camera – Gefrorene Wand: **hintertux.panomax.com**;  
3x in the skiing area: Panorama pictures of the Hintertux Glacier (2,100 m – 2,660 m – 3,250 m) daily in TV on

ORF, 3SAT, ServusTV, münchen.tv, BR. On cable TV in the whole Zillertal valley and under **www.hintertuxergletscher.at** and **www.tux.at**

## PARKEN PARKING

3 große Tagesparkplätze sowie zwei kostenlose Tiefgaragen (geöffnet von 08:15 – 17:30 Uhr) stehen für den Aufenthalt am Hintertuxer Gletscher zur Verfügung.  
Free of charge: 3 large day car parks, as well as two underground car parks (open from 8.15 a.m. to 5.30 p.m.) are available for the duration of your stay at the Hintertux Glacier.

## E-TANKSTELLEN ELECTRIC-CHARGING STATION

8 Ladepunkte im Freigelände neben der Tiefgarage Aue; kostenpflichtiges Laden  
8 charging points in the open-air area next to the Aue underground car park; chargeable charging

## SKISCHULE SKI SCHOOL

Skischule Tuxertal, direkt an der Talstation Telefon: +43/5287/87755, weitere Infos unter **www.skischule-tuxertal.at**  
Skischule Tuxertal, directly at the Valley Station; Telephone: +43/5287/87755 more information: **www.skischule-tuxertal.at**

## FUNDBÜRO LOST & FOUND

Fundsachen können an den Kassen der Talstation abgegeben bzw. abgeholt werden.

Lost property can be handed in and picked up at the cash desks of the valley station.

## SONNENSCHUTZ SUN PROTECTION

Auf Gletschern erreicht die Sonne zu jeder Jahreszeit Strahlungswerte, die über den Äquatorwerten liegen. Ein guter Sonnenschutz, sowie gute Sonnenbrillen sind ein absolutes Muss, auch dann, wenn sich die Sonne hinter Nebel und Wolken versteckt.

The sun's rays on glaciers reach an intensity exceeding that found at the Equator at all times of the year. Good sun protection and sun glasses are absolutely essential, even when the sun is hidden by clouds or fog.

## SKIVERLEIH SKI RENTAL

Sport Nenner  
Skiverleih, Shop und Depot  
3 mal am Hintertuxer Gletscher:  
• Talstation  
• Sommerbergshop (2.100 m)  
• Gletschershop (2.660 m)  
Sport Nenner (Ski rental, shop and storage depot): +43/5287/86262; **www.sportnenner.at**  
3x at the Hintertux Glacier:



- Valley station
- Shop at Sommerberg (2,100 m)
- Glacier shop (2,660 m)

+43/5287/86262  
**www.sportnenner.at**

## HUNDE DOGS

Hunde werden am Hintertuxer Gletscher kostenlos transportiert.

Leinenpflicht!

Dogs are transported free of charge on the Hintertux Glacier.

Leash obligation!

## TICKET INFO

Zutrittsystem mit berührungslosen Chipkarten: Unsere Skipässe werden auf wiederaufladbaren Chipkarten ausgegeben – Pfand € 2,00. Die Skipässe sind nur an aufeinander folgenden Tagen gültig, eine Unterbrechung ist nicht möglich (ausgenommen Wahlalos). Bei Skiunfall oder Krankheit gewähren wir Ihnen im Kulanzweg eine Rückvergütung ab dem letzten Benützungstag. Hierfür müssen Sie jedoch eine ärztliche Bestätigung vorlegen (kann auch nachgereicht werden). Verlorene Skipässe können wir leider nicht ersetzen. Auch für Schlechtwetter, Lawinengefahr, unvorhergesehene Abreise, Betriebsunterbrechung usw. können wir Ihnen keine Rückvergütung oder Verlängerung einräumen. In der Zeit, in der aufgrund der Schneelage die

Talabfahrten NICHT geöffnet sind, gilt der Skipass nur für EINE Auffahrt ins Skigebiet! Ermäßigungen für Schwerbeschädigte (ab 60 % MdE), Kinder und Jugendliche werden gegen Vorlage eines Lichtbildausweises gewährt. Gruppenermäßigungen werden auf Anfrage gewährt.

Entry with no-touch chip cards: our ski passes are programmed on reloadable chip cards, deposit € 2.00. The ski passes are only valid on days in sequence, an interruption is not possible except with Choice Subscription ('Wahlalos'). In case of skiing accident or illness, we are willing to grant a refund as of the last day of use. A doctor's medical attestation is required (can also be submitted later). Lost ski passes cannot be replaced. There are also no refunds for bad weather, avalanche danger, unexpected departure, lifts out of operation, etc. During the time when the valley descents are not open due to snow conditions, the ski pass is valid only for ONE ascent up to the ski area! Reductions for handicapped (60 % handicap), children and youth are granted with ID. Please ask about group reductions.

# Preise

## PRICES



## FUSSGÄNGER PEDESTRIANS

GÜLTIG   VALID	ERWACHSENE	KINDER
11.05.2025 - 08.05.2026	ADULTS	CHILDREN
		2010 - 2015
Berg- & Talfahrt Sommerbergalm (2.100 m) Ascent & descent Sommerbergalm (2,100 m)	€ 20,00	€ 13,00
Berg- & Talfahrt Tuxer Fernerhaus (2.660 m) Ascent & descent Tuxer Fernerhaus (2,660 m)	€ 36,00	€ 23,00
Panoramaticket Faszination Eis (3.250 m) ab 08.00 Uhr Panorama ticket Fascination Ice (3,250 m) from 08.00 a.m.	€ 53,50	€ 32,50
Panoramaticket Faszination Eis ab 11.45 Uhr* Panorama ticket Fascination Ice (from 11.45 a.m.)*	€ 44,50	€ 26,00
Bergfahrt Sommerbergalm (2.100 m) Ascent Sommerbergalm (2,100 m)	€ 18,00	€ 12,00
Bergfahrt Tuxer Fernerhaus (2.660 m) Ascent Tuxer Fernerhaus (2,660 m)	€ 31,50	€ 19,50
Bergfahrt Gefrorene Wand (3.250 m) Ascent Gefrorene Wand (3,250 m)	€ 47,00	€ 26,50

Kinder unter 10 Jahren frei in Begleitung einer Aufsichtsperson (Ausweispflicht)  
 Alle Preise in Euro. \*nur gültig bis 03.10.2025

Children under 10 years free of charge when accompanied by an adult (ID required!)  
 All prices in Euro. \*only valid until October 3, 2025

## FÜR ALLE *Unternehmungen* AM HINTERTUXER GLETSCHER GILT: THE FOLLOWING APPLIES TO ALL ACTIVITIES ON THE HINTERTUX GLACIER:

- aktuelles Wetter beachten (Regen, Schnee, Wind)  
pay attention to the current weather (rain, snow, wind)
- festes Schuhwerk | sturdy shoes
- warme Kleidung (Jacke, Stirnband, etc) | warm clothing (jacket, cap, ...)
- Sonnenbrille, Sonnencreme | sunglasses, sun cream

SKIFAHRER PREISE SOMMER  
SKIERS SUMMER PRICES

GÜLTIG | VALID: 11.05. – 27.07.2025 & Mitte September - 03.10.2025

TAGE		ERWACHSENE	JUGEND	KINDER
DAYS		ADULTS	YOUTH	CHILDREN
		bis 31.12.2005	2006-2009	2010-2018
1	ab 08.00 Uhr	€ 65,50	€ 52,50	€ 29,50
1	ab 11.00 Uhr	€ 59,00	€ 47,50	€ 26,50
1	ab 11.45 Uhr	€ 49,00	€ 39,50	€ 22,00
1	ab 14.00 Uhr	€ 34,00	€ 26,50	€ 15,00
1½	ab 11.45 Uhr	€ 98,50	€ 79,00	€ 44,00
2		€ 129,50	€ 103,50	€ 58,00
2½	ab 11.45 Uhr	€ 160,00	€ 128,00	€ 72,00
3		€ 191,00	€ 153,00	€ 86,00



Alle Preisangaben in Euro. All prices in euro.  
Bildarchiv | Photo archive: Hintertuxer Gletscher, TVB Tux-Finkenber, Zillertal Tourismus (Tom Klocker), MonEpic, Bernhard Huber, Christian Riefenberger, Domi Tauber, Kai Uwe Fischer, Zillertal Bier, Erlebnissennerei Zillertal, Metzgerei Gasser Aschau, Stallgemeinschaft Hintertux, Brennerei Hannes Dengg. Änderungen, Irrtümer, Druck- und Satzfehler vorbehalten. Changes, errors, printing and typesetting errors reserved.

SKIFAHRER PREISE WINTER  
SKIERS WINTER PRICES

GÜLTIG | VALID: 04.10.2025 - 08.05.2026

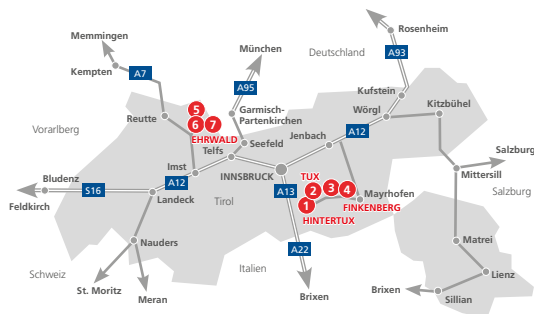
TAGE		ERWACHSENE	JUGEND	KINDER
DAYS		ADULTS	YOUTH	CHILDREN
		bis 31.12.2006	2007-2010	2011-2019
1	ab 08.00 Uhr	€ 79,00	€ 63,50	€ 35,50
1	ab 11.00 Uhr	€ 71,00	€ 57,00	€ 32,00
1	ab 11.45 Uhr	€ 59,50	€ 48,00	€ 27,00
1	ab 14.00 Uhr	€ 39,50	€ 32,00	€ 18,00
1½	ab 11.45 Uhr	€ 118,50	€ 95,00	€ 53,50
2		€ 157,50	€ 126,00	€ 71,00
2½	ab 11.45 Uhr	€ 194,00	€ 155,50	€ 87,50
3		€ 232,00	€ 186,00	€ 104,50
3½	ab 11.45 Uhr	€ 269,50	€ 215,50	€ 121,50
4		€ 294,00	€ 235,00	€ 132,00
5		€ 358,50	€ 287,00	€ 161,50
6		€ 384,00	€ 307,50	€ 173,00
7		€ 441,50	€ 353,00	€ 198,50
8		€ 498,00	€ 398,50	€ 224,00
9		€ 553,00	€ 442,50	€ 249,00
10		€ 606,50	€ 485,00	€ 273,00
11		€ 658,00	€ 526,50	€ 296,00
12		€ 708,50	€ 567,00	€ 319,00
13		€ 757,00	€ 606,00	€ 341,00
14		€ 804,50	€ 643,50	€ 362,00
15		€ 849,50	€ 680,00	€ 382,50
16		€ 893,50	€ 715,00	€ 402,00
17		€ 936,00	€ 749,00	€ 421,50
18		€ 976,50	€ 781,50	€ 439,50
19		€ 1.015,50	€ 812,50	€ 457,00
20		€ 1.053,00	€ 842,50	€ 474,00
21		€ 1.088,50	€ 871,50	€ 490,00
4 in 6		€ 305,50	€ 244,50	€ 137,50
5 in 7		€ 376,50	€ 301,00	€ 169,50
6 in 7		€ 413,00	€ 330,50	€ 186,00
10 in 14		€ 688,00	€ 551,00	€ 310,00

Kinder nach dem 01.01.2020 geboren frei in Begleitung einer Aufsichtsperson (Ausweispflicht!). Alle Preise in Euro. Chipkartenpfand: € 2,00 | Children born after January 1st 2020 free of charge (ID necessary!), when accompanied by an adult. All prices in Euro. Chip card deposit € 2.00

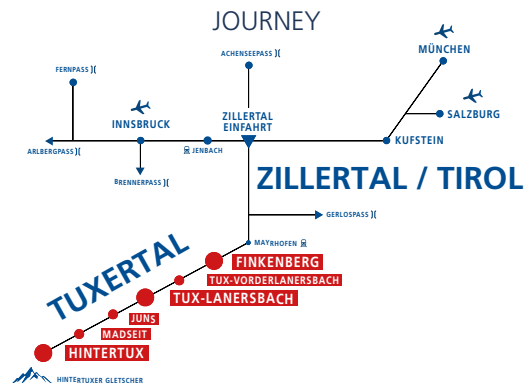
# WE ARE Family

Zu unserer Unternehmensfamilie zählen folgende Seilbahngesellschaften und Gastronomiebetriebe:

To our family of companies belong the following cable car companies and catering establishments:



# Anreise



Mit **öffentlichen Verkehrsmitteln** bequem zum Hintertuxer Gletscher gelangen:

Get to the Hintertux Glacier easily by **public transport**:

<b>ZILLERTALBAHN</b>		Mayrhofen – Jenbach – Mayrhofen	Ganzjährig all year
<b>BUS-ZILLERTALBAHN</b>		Mayrhofen – Jenbach – Mayrhofen	Ganzjährig all year
<b>LINIENBUS 4104</b>		Mayrhofen – Hintertux – Mayrhofen	Ganzjährig all year
<b>TUXER SPORTBUS</b>		Vorderlanersbach – Hintertux – Vorderlanersbach	Oktober - Mai October - May
<b>GREENLINE (SCHNELLBUS)</b>		Mayrhofen – Hintertux – Mayrhofen	Dezember - April December - April
<b>RED LINE</b>		Mayrhofen – Eggalmbahn – Mayrhofen	Dezember - April December - April

Alle Fahrpläne unter / All timetables under





3.250  
*Glücksmomente*  
ZUM VERSCHENKEN

3.250 MOMENTS OF HAPPINESS  
TO GIVE AS A GIFT





- NATUR EIS PALAST
- GLETSCHERFLOHPARK
- PANORAMATERRASSE

**GEFRORENE WAND 3.250m**

Gefrorene Wand 1+2

2er Gefrorene Wand 3b

Gletscherbus 3

10er Gefrorene Wand

Gletscherhütte 3.075 m

Olpeiner 1

Olpeiner 2

Lärmstange 2

Kaserer 1

Kaserer 2

Lärmstange 2.686 m

Frauenwand 2.541 m

Kaserer Scharf

Speichersee Keesboden

Gletscherbus 2

Wolfsgraben

4.100 Fernerhaus

Gletscherbus 1

Sommerbergalm

Sommerberg 2.100m

Gletscherfall

Schräufentall

Kesselfall

Hintertux 1.500m

Bichlalm 1.695m

Wandspitze 2.614 m

Schlierer Wasserfall

Planinköpn 2.368 m

Tuxer Loch Haus 2.310 m

Tuxer Loch

Hornspitze 2.650 m

Kaserer Scharf

Frauenwand 2.541 m

Lärmstange 2.686 m

Kaserer 2

Olpeiner 2

Olpeiner 1

Gefrorene Wand 1+2

2er Gefrorene Wand 3b

Gletscherbus 3

10er Gefrorene Wand

Gletscherhütte 3.075 m

Olpeiner 1

Olpeiner 2

Lärmstange 2

Kaserer 1

Kaserer 2

Lärmstange 2.686 m

Frauenwand 2.541 m

Kaserer Scharf

Speichersee Keesboden

Gletscherbus 2

Wolfsgraben

4.100 Fernerhaus

Gletscherbus 1

Sommerbergalm

Sommerberg 2.100m

Gletscherfall

Schräufentall

Kesselfall

Hintertux 1.500m

Bichlalm 1.695m

Wandspitze 2.614 m

Schlierer Wasserfall

Planinköpn 2.368 m

Tuxer Loch Haus 2.310 m

Tuxer Loch

Hornspitze 2.650 m

Kaserer Scharf

Frauenwand 2.541 m

Lärmstange 2.686 m

Kaserer 2

Olpeiner 2

Olpeiner 1

Gefrorene Wand 1+2

2er Gefrorene Wand 3b

Gletscherbus 3

10er Gefrorene Wand

Gletscherhütte 3.075 m

Olpeiner 1

Olpeiner 2

Lärmstange 2

Kaserer 1

Kaserer 2

Lärmstange 2.686 m

Frauenwand 2.541 m

Kaserer Scharf

Speichersee Keesboden

Gletscherbus 2

Wolfsgraben

4.100 Fernerhaus

Gletscherbus 1

Sommerbergalm

Sommerberg 2.100m

Gletscherfall

Schräufentall

Kesselfall

Hintertux 1.500m

Bichlalm 1.695m

Wandspitze 2.614 m

Schlierer Wasserfall

Planinköpn 2.368 m

Tuxer Loch Haus 2.310 m

Tuxer Loch

Hornspitze 2.650 m

Kaserer Scharf

Frauenwand 2.541 m

Lärmstange 2.686 m

Kaserer 2

Olpeiner 2

Olpeiner 1

Gefrorene Wand 1+2

2er Gefrorene Wand 3b

Gletscherbus 3

10er Gefrorene Wand

Gletscherhütte 3.075 m

Olpeiner 1

Olpeiner 2

Lärmstange 2

Kaserer 1

Kaserer 2

Lärmstange 2.686 m

Frauenwand 2.541 m

Kaserer Scharf

Speichersee Keesboden

Gletscherbus 2

Wolfsgraben

4.100 Fernerhaus

Gletscherbus 1

Sommerbergalm

Sommerberg 2.100m

Gletscherfall

Schräufentall

Kesselfall

Hintertux 1.500m

Bichlalm 1.695m

Wandspitze 2.614 m

Schlierer Wasserfall

Planinköpn 2.368 m

Tuxer Loch Haus 2.310 m

Tuxer Loch

Hornspitze 2.650 m

Kaserer Scharf

Frauenwand 2.541 m

Lärmstange 2.686 m

Kaserer 2

Olpeiner 2

Olpeiner 1

Gefrorene Wand 1+2

2er Gefrorene Wand 3b

Gletscherbus 3

10er Gefrorene Wand

Gletscherhütte 3.075 m

Olpeiner 1

Olpeiner 2

Lärmstange 2

Kaserer 1

Kaserer 2

Lärmstange 2.686 m

Frauenwand 2.541 m

Kaserer Scharf

Speichersee Keesboden

Gletscherbus 2

Wolfsgraben

4.100 Fernerhaus

Gletscherbus 1

Sommerbergalm

Sommerberg 2.100m

Gletscherfall

Schräufentall

Kesselfall

Hintertux 1.500m

Bichlalm 1.695m

Wandspitze 2.614 m

Schlierer Wasserfall

Planinköpn 2.368 m

Tuxer Loch Haus 2.310 m

Tuxer Loch

Hornspitze 2.650 m

Kaserer Scharf

Frauenwand 2.541 m

Lärmstange 2.686 m

Kaserer 2

Olpeiner 2

Olpeiner 1

Gefrorene Wand 1+2

2er Gefrorene Wand 3b

Gletscherbus 3

10er Gefrorene Wand

Gletscherhütte 3.075 m

Olpeiner 1

Olpeiner 2

Lärmstange 2

Kaserer 1

Kaserer 2

Lärmstange 2.686 m

Frauenwand 2.541 m

Kaserer Scharf

Speichersee Keesboden

Gletscherbus 2

Wolfsgraben

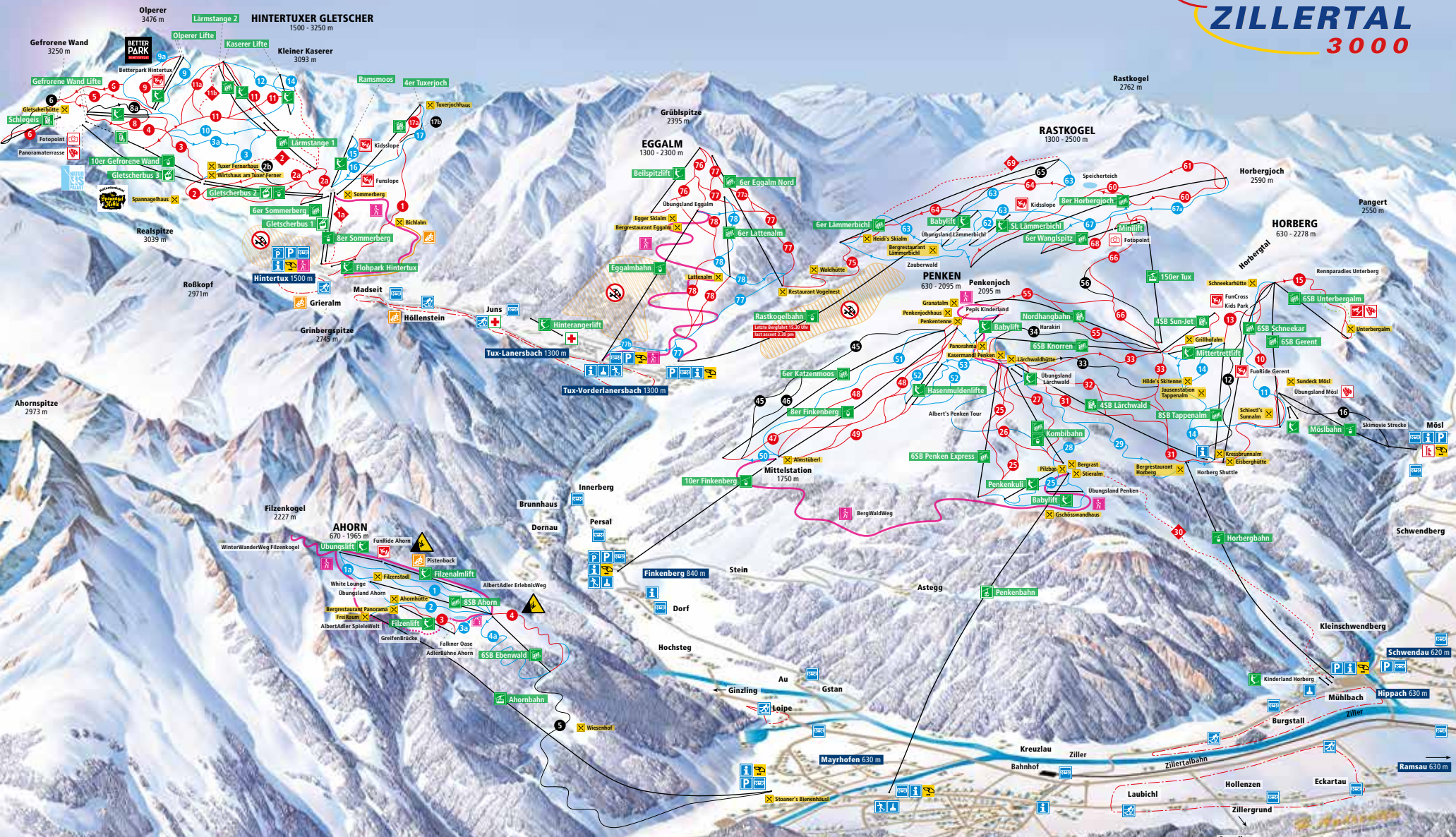
4.100 Fernerhaus

Gletscherbus 1

Sommerbergalm

Sommerberg 2.100m







# Gondelbrühstück

GENUSS MIT AUSBLICK



**Zillertal**

**Tirol**

**ZILLERTALER GLETSCHERBAHN GMBH & CO KG**

6293 Tux · Hintertux 794 · Tel. +43 5287 8510

[info@hintertuxergletscher.at](mailto:info@hintertuxergletscher.at)

[hintertuxergletscher.at](http://hintertuxergletscher.at)